

# Accès

Depuis le centre ville d'**Albi**, traversez le pont neuf et prenez la **route de Cordes** pendant 3,5 km. Au croisement avec la D1, prenez à gauche direction **Castelnau de Lévis**. Continuez sur 3 km et tournez à gauche avant la mairie pour rejoindre le parking.

## Point de départ

- D** **Parking de la Mairie.** Des toilettes sont à votre disposition à l'extérieur de la mairie.
- 1** À la sortie du parking, prenez à gauche et traversez la rue **Sicard Alaman**. Prenez la rue qui monte sur votre gauche. Passez devant le **cimetière** et continuez tout droit. À la patte d'oie, prenez à droite puis empruntez sur votre gauche le petit chemin de terre qui passe entre deux maisons.
- 2** Continuez tout droit et traversez le ruisseau. Au croisement du lieu-dit **Catié**, prenez à droite. Au croisement du lieu-dit **Saint-Marty**, restez à gauche. Poursuivez tout droit et traversez le lieu-dit **La Mouyssetié**. Continuez 500 m jusqu'au lieu-dit **Fonfrège**. Après 900 m, au croisement avec la route goudronnée, prenez à droite.
- 3** À la première intersection, quittez la route et prenez le chemin de terre sur votre droite. Continuez tout droit sur 1,3 km. Au niveau du pylône électrique, descendez vers la gauche puis dans la foulée vers la droite pour rejoindre la route. Au croisement, prenez à droite puis à la patte d'oie empruntez le chemin de terre sur la gauche. Traversez le ruisseau puis au croisement avec la route prenez à droite vers le château.
- 4** Au croisement, prenez le chemin de terre sur la droite et passez en contrebas du château. Au niveau du village, prenez à gauche vers l'église. Prenez ensuite la première rue à droite après l'église puis dirigez-vous vers la gauche. Au croisement, descendez par la rue la plus à droite et traversez la rue Sicard Alaman pour revenir au parking.



## À DÉCOUVRIR EN CHEMIN

Avant même le Moyen Âge, on élevait des pigeons pour leur rôle de messenger mais surtout pour leur chair tendre et leur guano (la colombine) qui permettait de fertiliser les vignes. Sur le sentier de Fonfrège, vous pourrez découvrir des pigeonniers de type toulousain (pied de mulet) ou gaillacois témoins des diverses influences architecturales.

**Vers d'autres itinéraires...**  
La collection de fiches « Balades en Albigeois » vous propose une sélection d'itinéraires de randonnée pour découvrir le patrimoine de l'agglomération albigeoise.

### Communauté d'agglomération de l'Albigeois

05 63 76 06 06  
[www.grand-albigeois.fr](http://www.grand-albigeois.fr)

### Mairie de Castelnau-de-Lévis


05 63 46 15 98  
[www.mairie-castelnaudelevis.com](http://www.mairie-castelnaudelevis.com)




## Balades en Albigeois

# Sentier de Fonfrège

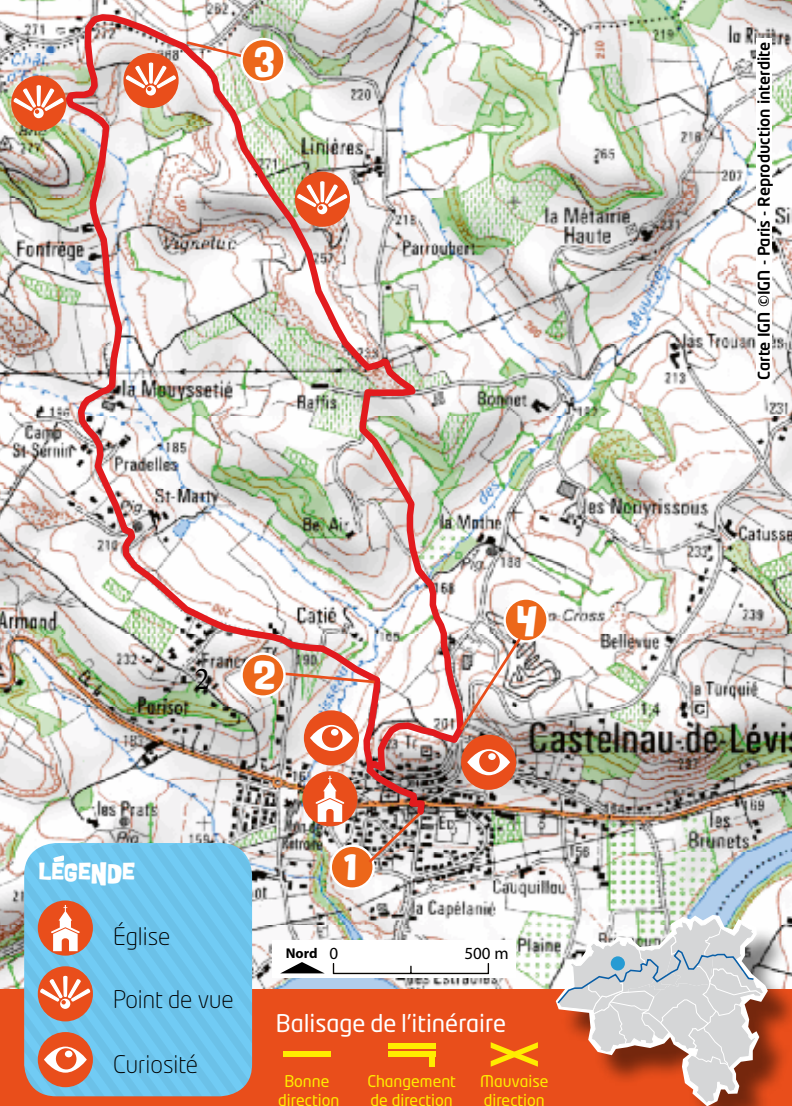
Camin de font freja



 **FACILE**  
 **1h30**  
 **6,6 KM**  
 **165 À 272 M**

Sur la rive droite du Tarn, **Castelnau-de-Lévis** présente de remarquables crêtes, plateaux et collines en bordure du plateau cordais. Le sentier de Fonfrège vous permettra de découvrir l'ancien village de Castelnau, sa tour, son église, mais également les crêtes qui vous offriront un point de vue marquant sur les vallées environnantes et sur la ville d'Albi. Le long du parcours, vous découvrirez un patrimoine bâti riche à travers les maisons à colombages, pigeonniers et croix de chemins.





## Un peu d'histoire

### La naissance de la commune

En 1209 commence la **croisade** contre les cathares qui va démembrer le puissant comté de Toulouse. Le **Comte Raymond VII** est contraint, en 1229, d'accepter le traité de Meaux qui le dépossède d'une grande partie de son territoire, notamment sur la rive gauche du Tarn. Six ans plus tard, il cède en fief à son ministre et conseiller **Sicard Alaman**, un vaste territoire entourant le **puy de Bonafous**. Cette opération doit permettre la construction d'un Castelnaud et de remplacer les villages détruits par **Simon de Montfort** lors des croisades. Cet acte permet également au **Comte de Toulouse** d'affirmer son autorité en veillant sur la rive gauche du Tarn et sur un accès à la ville d'Albi. Sicard Alaman a pu construire une seigneurie à **Castelnaud de Bonafous** et accéder à des avantages économiques. Rapidement, le château passa dans les mains de grandes familles, les Lévis, les Amboise d'Aubijoux puis les Crussol.

### Le Castelnaud

Le Castelnaud est un château clos, au sommet d'un « puy », dont les murs épais ne sont ouverts que par un pont-levis. Les habitations sont réparties à l'intérieur des remparts, ou « **cap del castel** », ainsi qu'hors des murs, dans les « **barri del castel** ». En 1256, **Sicard Alaman** concéda aux habitants une chartre de franchise qui incitait les nouveaux villageois à s'installer : en effet, les maisons bâties dans le « cap del castel » étaient exonérées de toute redevance seigneuriale tandis que celles bâties dans les barris n'étaient soumises qu'au cens annuel. Seules des raisons d'ordre militaire et politique ont justifié la fondation d'un castelnaud à une époque où se développaient les bastides et autres villes aux plans réguliers.

### Église Saint-Barthélémy

L'église de Castelnaud-de-Lévis est située au niveau des remparts de la ville. Son clocher a un caractère défensif : il servait de tour de guet et de porte qui constituait vraisemblablement l'entrée du village. Ce clocher porche est typique des églises de la région albigeoise.



L'église de  
Saint-Barthélémy